

VC1b

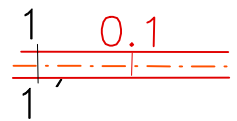
LEGENDA:



Obvod pozemkové úpravy



Zaměření polohopisu,  
body výškopisu



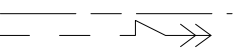
Osa cesty s vozovkou,  
staničením a příčným řezem



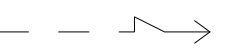
Hranice záboru cesty



Vrstevnice s popisem



El. vedení VN (nadz.) vč. OP



El. vedení NN (nadz.)



Sdělovací ved. (nadz.)






Doprovodná zeleň (návrh)



Odvodnění příkopem (stav,návrh)



VYPRACOVALA		ZODP.PROJEKTANT			
					
ODBĚRATEL:	KPÚ pro Liberecký kraj Pobočka Liberec				
MÍSTO STAVBY:	k.ú. Habartice u Frýdlantu			DATUM	01/2017
STAVBA – OBJEKT:  POLNÍ CESTA VC1b				STUPEŇ	PSZ
				FORMÁT	A3
OBSAH VÝKRESU: DOKUMENTACE TECHNICKÉHO ŘEŠENÍ  SITUACE STAVBY				MĚŘÍTKO	1:1000
				Č. VÝKRESU	02